

[\(/\)](#)

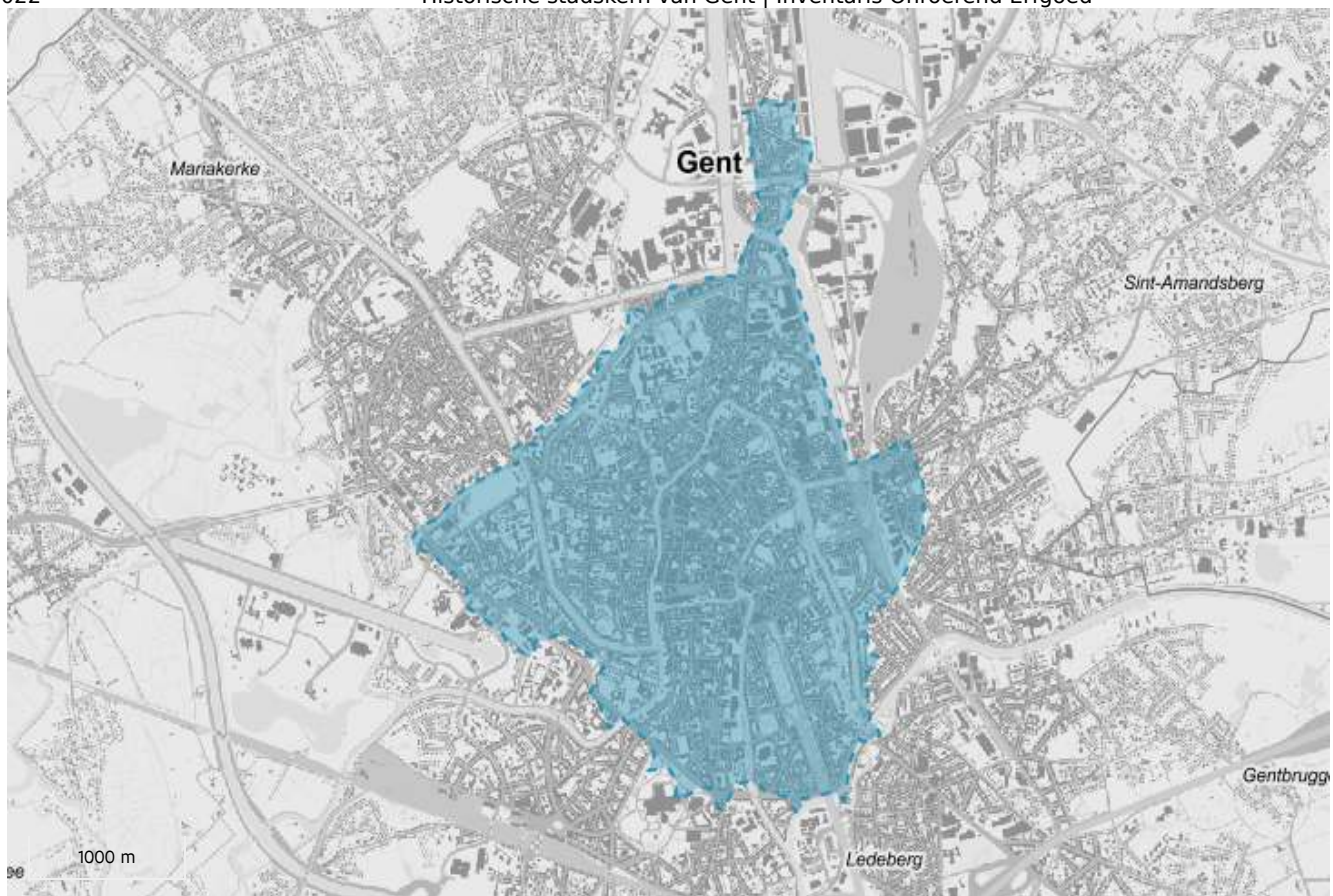
# Inventaris

[Contact \(/contact\)](/contact)[Downloads \(/downloads\)](/downloads)[Over ons \(https://www.onroenderfgoed.be/over-ons\)](https://www.onroenderfgoed.be/over-ons)[MENU](#)

VASTGESTELDE ARCHEOLOGISCHE ZONE

## Historische stadskern van Gent

**Vastgestelde archeologische zone van 19-02-2016 tot heden****ID:** 11888 **URI:** <https://id.erfgoed.net/aanduidingsobjecten/11888> 



## Besluiten

[Historische stadskern Gent \(https://id.erfgoed.net/besluiten/5886\)](https://id.erfgoed.net/besluiten/5886)

**vaststellingsbesluiten: 19-02-2016 ID: 5886**

---

Alternatieve namen

**Gand**

Provincie

**Oost-Vlaanderen**

Gemeente

**Gent**

Deelgemeente

**Gent**

Straat

**Onbepaald**

Locatie

**Gent (Gent)**

Nauwkeurigheid zone

**Tot op 15m**

Oppervlakte zone

**6 972 541m<sup>2</sup>**

---

Typologie: stadsomwallingen (<https://id.erfgoed.net/thesauri/erfgoedtypes/1159>),  
steden (<https://id.erfgoed.net/thesauri/erfgoedtypes/1065>)

Datering: middeleeuwen (<https://id.erfgoed.net/thesauri/dateringen/1227>),  
nieuwe tijd (<https://id.erfgoed.net/thesauri/dateringen/1236>)

## Beschrijving

De historische stadskern is een immense en complexe archeologische zone die het resultaat is van een eeuwenlange intense bewoning binnen de stedelijke grenzen, meestal een omwalling. De stadsplattegrond kent een cumulatief karakter en verschillende fasen, met een oude nederzettingkern die soms teruggaat op een vroeg- of pre-middeleeuwse aanwezigheid. Voor de afbakening is in eerste instantie gekeken naar het 19de-eeuwse gereduceerde kadaster omdat dit de eerste nauwkeurige kadasterkaart is die nog een tijdsbeeld geeft van voor de industrialisering.

---

## Aanduiding van Is de vaststelling van

### Historische stadskern van Gent

(<https://inventaris.onroerenderfgoed.be/erfgoedobjecten/140021>)

#### **Gent (Gent)**

Deze zone omvat de historische stadskern van Gent.



**PRIVACYVERKLARING**

([HTTPS://WWW.ONROENDERFGOED.BE/PRIVACYVERKLARING](https://www.onroenderfgoed.be/privacyverklaring))

**JURIDISCHE INFORMATIE**

([HTTPS://WWW.ONROENDERFGOED.BE/JURIDISCHE-INFORMATIE](https://www.onroenderfgoed.be/juridische-informatie))

[\(/\)](#)

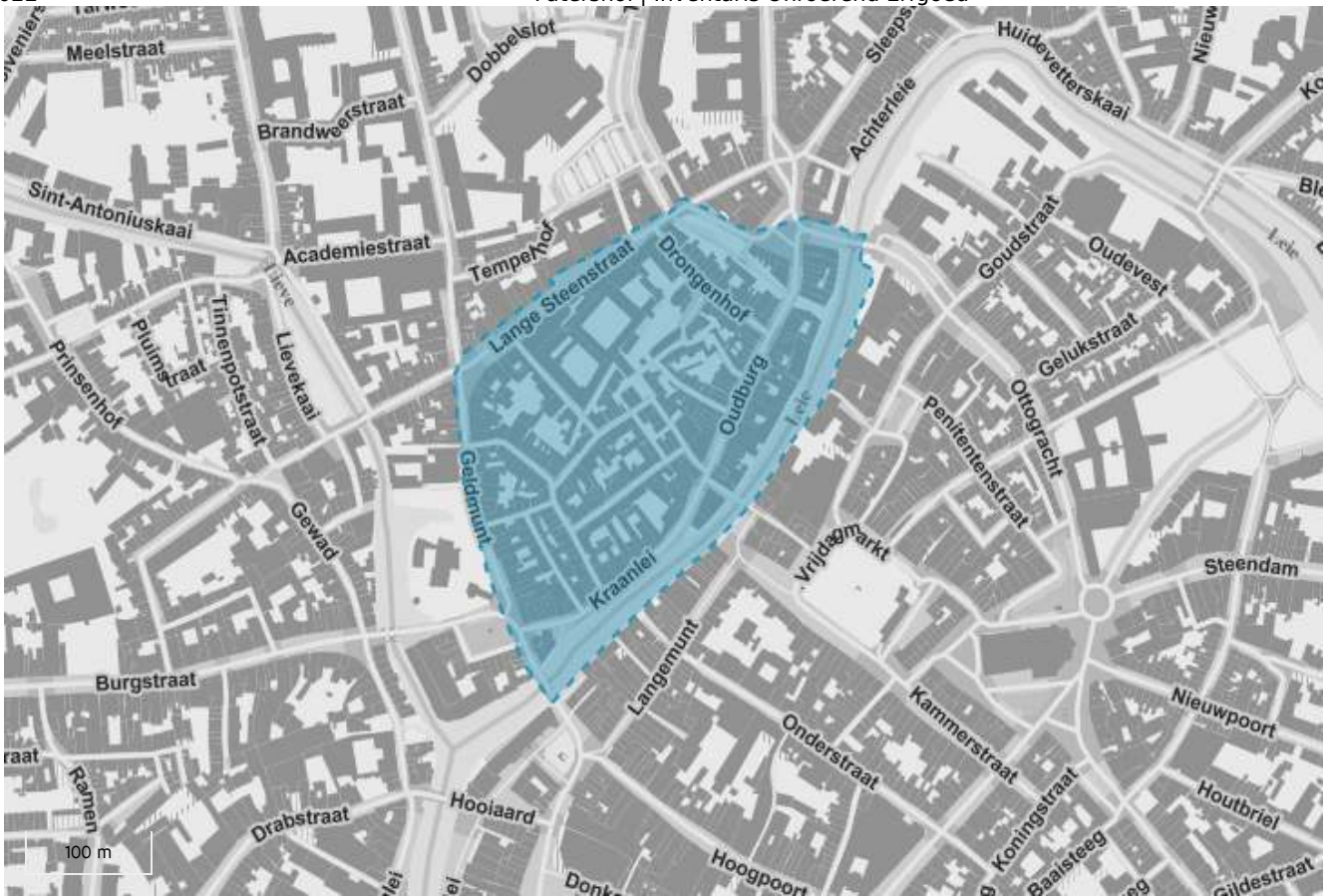
# Inventaris

[Contact \(/contact\)](/contact)[Downloads \(/downloads\)](/downloads)[Over ons \(https://www.onroerenderfgoed.be/over-ons\)](https://www.onroerenderfgoed.be/over-ons)[MENU](#)

ERFGOEDOBJECT

## Patershol

**bouwkundig geheel****ID:** 127446    **URI:** <https://id.erfgoed.net/erfgoedobjecten/127446> 



## Juridische gevolgen

- is aangeduid als beschermd stads- of dorpsgezicht, intrinsiek Patershol en omgeving (<https://inventaris.onroerenderfgoed.be/aanduidingsobjecten/8632>)  
Deze bescherming is geldig sinds 03-09-1981

Gemeente

**Gent**

Deelgemeente

**Gent**

Straat

**Ballenstraat, Corduwaniersstraat, Drongenhof, Geldmunt, Haringsteeg, Hertogstraat, Kaatsspelplein, Kalversteeg, Karmelietenstraat, Kleine Vismarkt, Kraanlei, Lange Steenstraat, Oudburg, Plotersgracht, Rodekoningstraat, Sint-Veerleplein, Sluizeken, Sluizekenkaai, Sluizekenstraat, Trommelstraat, Vrouwebroersstraat, Zeugsteeg, Zuivelbrugstraat, Zwaanstraat**

Locatie

**Ballenstraat, Corduwaniersstraat, Drongenhof, Geldmunt, Haringsteeg, Hertogstraat, Kaatsspelplein, Kalversteeg, Karmelietenstraat, Kleine Vismarkt, Kraanlei, Lange Steenstraat, Oudburg, Plotersgracht, Rodekoningstraat, Sint-Veerleplein, Sluizeken, Sluizekenkaai, Sluizekenstraat, Trommelstraat, Vrouwebroersstraat, Zeugsteeg, Zuivelbrugstraat, Zwaanstraat (Gent)**

Nauwkeurigheid zone

**Tot op 15m**

Oppervlakte zone

**80 425m<sup>2</sup>**

Fysieke status

**Bewaard**

Erfgoedwaarde

**Aanwezig**

---

Typologie: [arbeiderswoningen \(https://id.erfgoed.net/thesauri/erfgoedtypes/29\)](https://id.erfgoed.net/thesauri/erfgoedtypes/29), [beluiken \(https://id.erfgoed.net/thesauri/erfgoedtypes/57\)](https://id.erfgoed.net/thesauri/erfgoedtypes/57), [burgerhuizen \(https://id.erfgoed.net/thesauri/erfgoedtypes/89\)](https://id.erfgoed.net/thesauri/erfgoedtypes/89), [godshuizen \(https://id.erfgoed.net/thesauri/erfgoedtypes/166\)](https://id.erfgoed.net/thesauri/erfgoedtypes/166), [herenhuizen \(https://id.erfgoed.net/thesauri/erfgoedtypes/188\)](https://id.erfgoed.net/thesauri/erfgoedtypes/188), [refugiehuizen \(https://id.erfgoed.net/thesauri/erfgoedtypes/358\)](https://id.erfgoed.net/thesauri/erfgoedtypes/358), [stadswoningen \(https://id.erfgoed.net/thesauri/erfgoedtypes/409\)](https://id.erfgoed.net/thesauri/erfgoedtypes/409)

[Project beschermingsdatabank 2013-2016](https://inventaris.onroerenderfgoed.be/gebeurtenissen/1028)

(<https://inventaris.onroerenderfgoed.be/gebeurtenissen/1028>) (beschermingen: van 01-01-2013 tot 30-06-2016)

## Beschrijving

Het Patershol is een klein maar dichtbebouwd stadsgebied in de schaduw van het Gravensteen. De wijk wordt gekenmerkt door enkele grote, religieuze ensembles, luxueuze herenhuizen en voornamelijk veel middeleeuwse stadswoningen.

## Historiek en beschrijving

Wat in Gent algemeen 'Het Patershol' wordt genoemd, is een klein maar dichtbebouwd stadsgebied van zowat 4,5 hectare groot, tussen de Lange Steenstraat in het noorden, het Sluizeken in het oosten, de Leie in het zuiden en de Geldmunt in het westen.

In het begin van de 10de eeuw werd langs de linkeroever van de Leie een omwalde grafelijke versterking of *castrum* in de vorm van een eiland opgericht. Het eiland was op dat moment een grafelijk gebied dat los stond van de rest van de stad. De site, waar de horigen van de graaf verbleven, werd in de 10de eeuw uitgebreid en versterkt en kreeg de naam '*vetus burgus*' of Oudburg. Pas in de late 11de eeuw werd er door de graaf een stenen zaalgebouw opgericht dat onder graaf Filip van den Elzas werd omgebouwd tot een machtige burcht, gekend als het Gravensteen (<https://id.erfgoed.net/erfgoedobjecten/25890>). In de schaduw van deze burcht ontstond de wijk het Patershol, in de lengte doorsneden door de in 1872 gedempte Plotersgracht.

De oudste bewoningssporen in het Patershol klimmen op tot de 12de eeuw. Maar de ambachtelijke activiteiten die we terugvinden in toponiemen als Corduwaniersstraat en Plotersgracht, met name verwijzend naar de lederbewerking, zouden nog ouder kunnen zijn. Het is inderdaad zo dat deze stadswijk vanaf haar ontstaan tot in de 18de eeuw werd gekenmerkt door de bedrijvigheid van de lederbewerking.

In het Patershol komen enkele grote ensembles voor. Het oudste en ook het grootste is het Caermersklooster (<https://id.erfgoed.net/erfgoedobjecten/26093>) of het klooster van de geschoeide karmelieten. De oorspronkelijke refuge van de abdij van Cambron, in 1287 overgenomen door de karmelieten, groeide uit tot twee grote vleugelensembles die rond twee binnentuinen werden opgericht. Eén van de vleugels wordt gevormd door de opvallende grote kerk. Aan het Caermersklooster paalt het Drongenhof. Hier groeide, in de 17de eeuw, uit een toevluchtshuis, een norbertijnenklooster. Van de gebouwen blijft hoofdzakelijk de kapel (<https://id.erfgoed.net/erfgoedobjecten/24620>) over. Een derde groot ensemble wordt gevormd door het Kinderen Alijnshospitaal (<https://id.erfgoed.net/erfgoedobjecten/25244>), een godshuis dat in 1363 aan de Kraanlei ontstond en nu het museum 'Huis van Alijn' huisvest.

In de 17de en 18de eeuw genoot het Patershol veel belangstelling vanwege magistraten en advocaten die verbonden waren aan de bestuursorganen die toen in het naburige Gravensteen zetelden. Hiervan getuigen de talrijke luxueuze herenhuizen uit die periode. De meeste zijn opgericht in de typische traditionele bak- en zandsteenstijl, met toevoeging van eigentijdse decoratieve elementen.

Daarnaast omvat het Patershol hoofdzakelijk kleinschalige gebouwen waarvan een groot aantal apart als monument werd beschermd.

In de loop van de 19de eeuw veranderde de vervallen buurt totaal van karakter. De opkomst van de industrie trok veel mensen aan die een goedkoop onderkomen zochten in de verouderde huizen. Mede omdat in de onmiddellijke nabijheid, onder meer in het Gravensteen, fabrieken waren opgericht, werd het Patershol op korte tijd een arbeiderswijk. De tuinen werden dicht gebouwd en de grote gehelen werden in wooneenheden opgesplitst. Op het einde van de 19de eeuw ging de industrie zich echter elders vestigen. Met het verdwijnen van de werkplaatsen in de buurt, trokken ook de arbeiders weg.

Voor na de Eerste Wereldoorlog werd de intussen uitgeleefde wijk een toevluchtsoord voor verpauperde bevolkingsgroepen en marginalen. Het Patershol was een slecht befaamde buurt geworden in het hart van de stad, met een groot aantal logementshuizen, kroegen en bordelen.



Sedert de Tweede Wereldoorlog werden diverse sanerings- en renovatieplannen opgesteld. De uitvoering ervan bleef echter zeer lang op zich wachten. In de jaren 1970 kwam daardoor op privé-initiatief een spontane heropleving op gang. Vooral horecabedrijven begonnen toen brood te zien in de kleinschalige wijk in het oude centrum van de stad. Door de verkrotting enerzijds en - paradoxaal genoeg - de speculatieve prijsstijging van gronden anderzijds, moesten de meeste armere bewoners uitwijken. Het doorzetten van deze tendens, die op een uitsluitende handelsactiviteit had kunnen uitmonden, dreigde de leefbaarheid in gevaar te brengen van een woonwijk die tot in de jaren 1960 een druk sociaal leven kende en toen voornamelijk op kunstenaars en studenten een grote aantrekkingskracht uitoefende.

Sedert het einde van de jaren 1970 kregen plannen om de oude wijk te conserveren en er de woonfunctie te herstellen, concreet vorm. Het stadsbestuur kocht en restaureerde een aantal verkrotte panden en de gemeenteraad keurde een actieplan goed dat voorzag in een coördinatie tussen privé- en overheidsinitiatief, de afbakening van zones voor huisvesting, het verkeersvrij maken van de zone, het verplicht onderhoud van de panden door de eigenaars en een subsidiereglement voor renovatie.

- DE KEGEL A. (e.a.) 1992: *'Beschermd monumenten in Oost-Vlaanderen. Arrondissement Gent.'*, Gent, 169-172.
- VAN BOCKSTAELE K. en DEBACKER J., s.d.: *Het Patershol: een bijzondere Gentse wijk. Een historische wandeling.* [online] <http://patershol.org/de-buurt/geschiedenis-patershol> ( geraadpleegd op 30 april 2015).

Bron : -

Auteurs : Agentschap Onroerend Erfgoed

Datum : 2015

---

## Relaties



Omvat

**Ballenstraat** (<https://inventaris.onroerenderfgoed.be/themas/2848>)



Omvat

**Barokpoort** (<https://inventaris.onroerenderfgoed.be/erfgoedobjecten/25893>)



Omvat

**Burgerhuis** (<https://inventaris.onroerenderfgoed.be/erfgoedobjecten/19828>)



Omvat

**Burgerhuis** (<https://inventaris.onroerenderfgoed.be/erfgoedobjecten/25891>)



Omvat

**Burgerhuis 't Gauden Hant** (<https://inventaris.onroerenderfgoed.be/erfgoedobjecten/25084>)



Omvat

**Burgerhuis 't Groen Cruys** (<https://inventaris.onroenderfgoed.be/erfgoedobjecten/25082>)



Omvat

**Burgerhuis met achterhuis** (<https://inventaris.onroenderfgoed.be/erfgoedobjecten/19840>)



Omvat

**Burgerhuis met achterhuis** (<https://inventaris.onroenderfgoed.be/erfgoedobjecten/19841>)



Omvat

**Burgerhuis met eclectische lijstgevel**  
(<https://inventaris.onroenderfgoed.be/erfgoedobjecten/19827>)



Omvat

**Burgerhuis met trapgevel** (<https://inventaris.onroenderfgoed.be/erfgoedobjecten/25892>)



Omvat

**Corduwaniersstraat** (<https://inventaris.onroenderfgoed.be/themas/2862>)



Omvat

**Drongenhof** (<https://inventaris.onroenderfgoed.be/themas/2865>)



Omvat

**Geldmunt (middeleeuwse stadskern)** (<https://inventaris.onroenderfgoed.be/themas/2873>)



Omvat

**Gildehuis Wijnschroedershuis** (<https://inventaris.onroenderfgoed.be/erfgoedobjecten/25080>)



Omvat

**Haringsteeg** (<https://inventaris.onroenderfgoed.be/themas/2884>)



Omvat

**Hertogstraat** (<https://inventaris.onroenderfgoed.be/themas/2887>)



Omvat

**Hoekhuis** (<https://inventaris.onroenderfgoed.be/erfgoedobjecten/19842>)



Omvat

**Hoekhuis in traditionele stijl** (<https://inventaris.onroenderfgoed.be/erfgoedobjecten/25227>)



Omvat

**Hoekhuis met art-nouveaugevel**  
(<https://inventaris.onroenderfgoed.be/erfgoedobjecten/19826>)



Omvat

**Kaatsspelplein** (<https://inventaris.onroenderfgoed.be/themas/2901>)



Omvat

**Kalversteeg** (<https://inventaris.onroenderfgoed.be/themas/2905>)



Omvat

**Karmelietenstraat** (<https://inventaris.onroenderfgoed.be/themas/10639>)



Omvat

**Kraanlei** (<https://inventaris.onroenderfgoed.be/themas/2922>)



Omvat

**Lange Steenstraat (middeleeuwse stadskern)**  
(<https://inventaris.onroenderfgoed.be/themas/2926>)



Omvat

**Oudburg** (<https://inventaris.onroenderfgoed.be/themas/2940>)



Omvat

**Plotersgracht** (<https://inventaris.onroenderfgoed.be/themas/2948>)



Omvat

**Rodekoningstraat** (<https://inventaris.onroenderfgoed.be/themas/2958>)



Omvat

**Stadswoning en achterhuis** (<https://inventaris.onroenderfgoed.be/erfgoedobjecten/19837>)



Omvat

**Stadswoning met achterhuis** (<https://inventaris.onroenderfgoed.be/erfgoedobjecten/19838>)





Omvat

**Stadswoning met achterhuis** (<https://inventaris.onroenderfgoed.be/erfgoedobjecten/19839>)



Omvat

**Trommelstraat** (<https://inventaris.onroenderfgoed.be/themas/2975>)



Omvat

**Vrouwebroersstraat** (<https://inventaris.onroenderfgoed.be/themas/2985>)



Omvat

**Zeugsteeg** (<https://inventaris.onroenderfgoed.be/themas/2994>)



Omvat

**Zuivelbrugstraat** (<https://inventaris.onroenderfgoed.be/themas/2996>)



Omvat

**Zwaanstraat** (<https://inventaris.onroenderfgoed.be/themas/2997>)



Is deel van

**Gent - middeleeuwse stadskern** (<https://inventaris.onroenderfgoed.be/themas/13961>)

---

Je kan deze pagina citeren als:

Agentschap Onroerend Erfgoed 2022: Patershol [online]

<https://id.erfgoed.net/erfgoedobjecten/127446> (<https://id.erfgoed.net/erfgoedobjecten/127446>)

(Geraadpleegd op 02-06-2022)

**PRIVACYVERKLARING**

([HTTPS://WWW.ONROENDERFGOED.BE/PRIVACYVERKLARING](https://www.onroenderfgoed.be/privacyverklaring))

**JURIDISCHE INFORMATIE**

([HTTPS://WWW.ONROENDERFGOED.BE/JURIDISCHE-INFORMATIE](https://www.onroenderfgoed.be/juridische-informatie))

[\(/\)](#)

# Inventaris

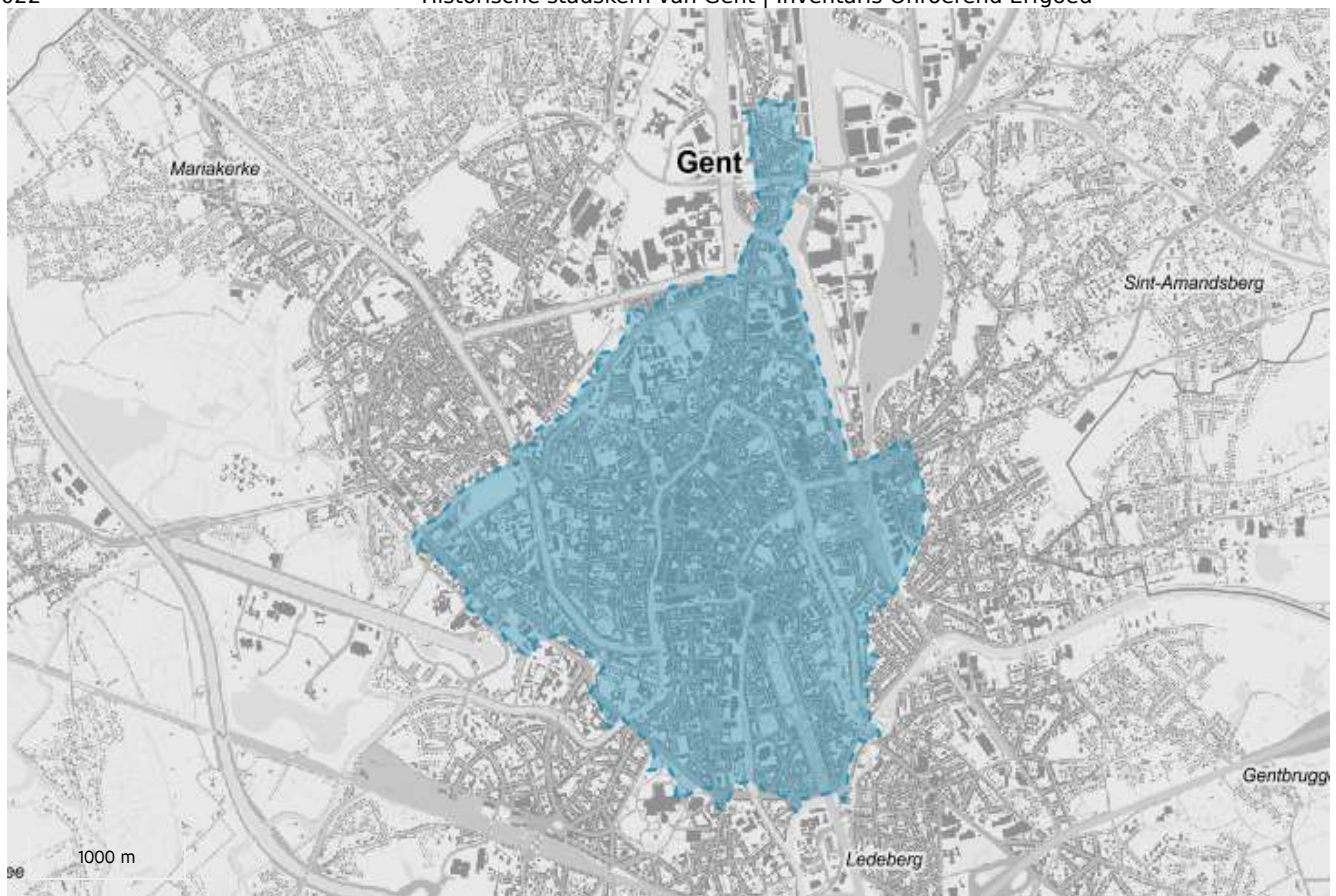
[Contact \(/contact\)](/contact)[Downloads \(/downloads\)](/downloads)[Over ons \(https://www.onroenderfgoed.be/over-ons\)](https://www.onroenderfgoed.be/over-ons)[MENU](#)

ERFGOEDOBJECT

## Historische stadskern van Gent

archeologisch geheel

**ID:** 140021 **URI:** <https://id.erfgoed.net/erfgoedobjecten/140021> 



## Juridische gevolgen

- is aangeduid als vastgestelde archeologische zone Historische stadskern van Gent (<https://inventaris.onroerenderfgoed.be/aanduidingsobjecten/11888>)  
Deze vaststelling is geldig sinds 19-02-2016

Alternatieve namen

**Gand**

Provincie

**Oost-Vlaanderen**

Gemeente

**Gent**

Deelgemeente

**Gent**

Straat

**Onbepaald**

Locatie

**Gent (Gent)**

Nauwkeurigheid zone

**Tot op 15m**

Oppervlakte zone

**6 972 541m<sup>2</sup>**

Fysieke status

**Bewaard**

Erfgoedwaarde

**Aanwezig**

---

Typologie: stadsomwallingen (<https://id.erfgoed.net/thesauri/erfgoedtypes/1159>),  
steden (<https://id.erfgoed.net/thesauri/erfgoedtypes/1065>)

Datering: middeleeuwen (<https://id.erfgoed.net/thesauri/dateringen/1227>),  
nieuwe tijd (<https://id.erfgoed.net/thesauri/dateringen/1236>)

## Beschrijving

### Algemene Beschrijving

De historische kern van Gent is gesitueerd op beide oevers van de Leie en de Schelde en hun samenvloeiing ter hoogte van de vroegere Sint-Baafsabdij. Zandige hoogten langsheen de valleien kunnen tot 15 m TAW reiken, met als uitzondering de Blandijnberg, met zijn 28 m de hoogste top. Het betreft meestal lichte zandleembodems (P-type), afgewisseld met alluviale bodems gaande van lemig zand (S) en zandleem (P) tot klei (U). Door het sterk verstedelijkte landschap valt de oorspronkelijke topografie echter vaak moeilijk te lezen. Op het gewestplan staat de historische kern bijna volledig ingekleurd als woongebieden met cultureel, historische en/of esthetische waarde, met vooral op de rand enkele parkgebieden.

### Archeologische nota

De morfologie van de omwalde stad Gent, midden 19de eeuw, weerspiegelt in grote lijnen de stadsontwikkeling zoals die evolueerde van een kleine handelsnederzetting of *portus* bij de Schelde (wellicht late 9de eeuw) tot een van de grootste laatmiddeleeuwse binnenlandsteden in Noordwest-Europa (Decavele e.a. 1989; Boone & Deneckere 2010). De laatmiddeleeuwse fortificatie werd tussen de 16de en de late 18de eeuw herhaaldelijk aangepast aan nieuwe krijgstechnieken: bastions en buitenbolwerken vervingen de oudere middeleeuwse verdedigingselementen (Capiteyn e.a. 2007).

Gent heeft echter ook een belangrijk pre-middeleeuws verleden. De gunstige geografische ligging met zandige hoogten nabij de samenloop van de twee belangrijke rivieren, oefende al vele duizenden jaren voor onze tijdrekening aantrekking uit op de mens. Verspreid over het hele areaal vinden archeologen sporen terug uit de steentijden, de metaaltijden en de Romeinse tijd (Declercq

& Laleman 2010). Zo werd onder meer in de buurt van de Sint-Pietersabdij een verzameling vuurstenen werktuigen opgegraven die de aanwezigheid bevestigen van omstreeks 9600-9000 v. Chr. rondtrekkende mensen. Op het Goudenleeuwplein werden vuurstenen werktuigen en ceramiek aangetroffen, die naar het neolithicum verwijzen. In het hele stadscentrum komen regelmatig vondsten tevoorschijn, die te interpreteren zijn als restanten van nederzettingen uit de protohistorie en de Romeinse tijd. De belangrijkste concentraties Romeinse vondsten binnen de latere stad kwamen aan het licht bij het rivierenknooppunt en overbruggen de periode van de 1ste tot de 4de eeuw.

Binnen de afgebakende stadskern van Gent, voornamelijk op de Zandberg en zijn uitlopers en langsheen de Schelde werden sporen van vroegmiddeleeuwse aanwezigheid vastgesteld (Declercq & Laleman 2010). Hoe fragmentarisch ook, elke registratie van die pre- en vroegmiddeleeuwse getuigen is niet alleen belangrijk voor de reconstructie van het verste verleden in de regio Gent, maar is ook van groot belang voor de reconstructie van de oorsprong en de vroegste ontwikkelingen in de stadswording van Gent. In de eeuwenlang dichtbebouwde stad is het niet evident om sporen van dit verre verleden terug te vinden.

De stichting van twee kloosters in het begin van de 7de eeuw beïnvloedde in sterke mate de verdere ontstaansgeschiedenis van de stad (Declercq 1997; Declercq & Laleman 2010). Tot aan de Noormanneninvallen in de 9de eeuw had het Gandaklooster, de voorloper van de latere Sint-Baafsabdij, een belangrijke functie. Bij dit klooster bevond zich wellicht een nederzetting van bovenlokaal belang, namelijk Ganda, hoofdplaats van de Gentgouw of *pagus Gandensis*. Het tweede, wellicht ook oudste klooster, bevond zich op de Blandijnberg en staat bekend als *Blandinium* of de latere Sint-Pietersabdij (Declercq 1997; Bru & Vermeiren 2010). De twee kloosters en het er omheen ontstane dorp werden in de late middeleeuwen binnen de stadsomwalling opgenomen.

De landbouwoverschotten op beide kloosterdomeinen hebben geleid tot de ontplooiing van de eerste middeleeuwse handelsstad in de latere 9de en 10de eeuw (Declercq & Laleman 2010; Laleman 2011). Dit omwalde areaal met een oppervlakte van zowat 6 hectare sloot aan op de Schelde. In het centrum van deze middeleeuwse kernstad verrees de eerste stadskerk, gewijd aan Johannes, Bavo en Vaast, de latere Sint-Baafskathedraal. Vanaf het midden van de 10de eeuw breidde de handelsnederzetting zich uit. Een belangrijke stimulans ging uit van de graven van Vlaanderen die de residentie in het belangrijkste economische centrum van het graafschap Vlaanderen uitbouwden op de westelijke oever van de Leie. Omheen een areaal van zowat 80 hectare werd omstreeks 1100 een grachtengordel als (tweede) stadsomwalling aangelegd en plaatselijk met stenen fortificaties bijkomend versterkt (Laleman & Stoops 1996). Binnen dit stedelijke gebied, bekend als de Kuip, waren vele tientallen stenen huizen “hoog als torens”, wat leidde tot de duiding als middeleeuws Manhattan (Laleman & Raveschot 1991; Laleman 1999). De uitbreiding van de stad is ook te volgen in de oprichting van nieuwe parochies: Sint-Jacob in 1093, Sint-Michiel voor 1105, Sint-Niklaas voor 1120. Maar ook buiten de omwalling woonden mensen: wijken met een afzonderlijk stedelijk statuut, adellijke hoven met opper- en voorhof, religieuze instellingen met hun landelijke afhankelijkheden. Een deel van die middeleeuwse bewoning werd in de laatmiddeleeuwse omwalling opgenomen. In de loop van de 13de eeuw kon Gent immers tal van deelgebieden in diverse etappes verwerven en aan de toenmalige stad toevoegen. Omstreeks 1300 ontstond dan een nieuwe omwalling van zowat 13 kilometer omheen een gebied van 644 hectare (Boone & Deneckere 2010). De begrenzing mag echter niet doen vergeten dat ook daarbuiten mensen woonden en nederzettingen gelegen waren. Tot ongeveer 1 mijl buiten de omwalling ressorteerden de mensen nog onder stedelijke bevoegdheid en jurisdictie. Verderaf speelden andere landheren een rol. Vanaf het begin van de 14de eeuw werd de Plaetse (latere

Botermarkt) het administratieve centrum van de middeleeuwse stad. Het Belfort, de schepenhuisen, het schuttershof van Sint-Joris onderstreepten de stedelijke identiteit van de toenmalige grootstad Gent. Diverse andere markten en pleinen zoals de Korenmarkt en de Vrijdagmarkt kregen vorm om de talrijke economische en commerciële functies de nodige omkadering te bezorgen.

Het moeilijk te ontwarren rivierennet en de ingrepen daarop om de waterstanden in de stad te beheersen, hebben gedurende de middeleeuwen de lay-out van de stad sterk beïnvloed (Laleman 2011). De waterwegen zijn tevens een gidsfossiel om middeleeuwse productieplaatsen en ambachtelijke activiteiten te herkennen of op te sporen. De machtsstrijd tussen het centrale gezag en de steden leidde in Gent tot de Carolijnse Concessie van 1540 (Boone & Deneckere 2010). De Sint-Baafsabdij werd afgeschaft en maakte plaats voor een gebastioneerde versterking, het nieuw Kasteel (later Spanjaardenkasteel). De stadsvestingen ondergingen belangrijke wijzigingen. Het oude corporatieve systeem werd opgedoekt. Veel stedenbouwkundige ingrepen uit die tijd en de daaropvolgende eeuwen kunnen enkel nog met archeologisch onderzoek worden gereconstrueerd.

### Evaluatie van de bewaringstoestand en motivatie voor de afbakening

De stedelijke ruimte bewaart sporen van samenlevingen die daar achtereenvolgens aanwezig waren en deze ruimte aan hun noden hebben aangepast. Ze is met andere woorden het resultaat van een complex levenstraject waarbij de invulling veranderlijk was naar gelang de sociaal-economische, maatschappelijke en institutionele context.

Meer nog dan bij dorpen hebben stadsplattegronden een cumulatief karakter en verschillende fasen. De meeste steden zijn niet als geheel gepland, maar hebben vaak een oude nederzettingkern die teruggaat op een oude burcht of abdij, een economische infrastructuur of andere. Soms kunnen deze zelfs refereren naar een oudere, vroeg- of pre-middeleeuwse aanwezigheid.

Het gebruik van de 19de-eeuwse kadasterkaart (gereduceerd kadaster) als bron voor het onderzoek naar de historische gelaagdheid van een stad wordt gesuggereerd omdat deze een tijdsbeeld geeft van net voor de industrialisering en omdat dit de eerste nauwkeurige versie van het kadaster is met perceelsaanduiding. De oorspronkelijke perceelsindeling van een stad is een relatief stabiel element in de plattegrond, die vaak een prestedelijke oorsprong kent. Ondanks de processen van herverdeling blijven oude bezitsgrenzen en straatpatronen toch lang zichtbaar in het stedelijke landschap. De historische stedelijke kernen zijn immense archeologische sites en behoren tot de meest uitgebreide en complexe sites ter wereld, zowel in extensie als in stratigrafie. Tegelijkertijd zijn deze sites door permanente verstedelijking en stedelijke ontwikkeling ter plaatse zwaar bedreigd.

Wat betreft de afbakening wordt er traditioneel van uitgegaan dat de aanwezige versterkingen in de eerste plaats louter defensieve structuren waren en als dusdanig infrastructuur met een zware belemmerende invloed op de stadsontwikkeling. Hieruit volgt de constructie om de stadswallen te beschouwen als grenzen aan de stadsgroei en dus als bepaling van stadsfasen. De stadswallen vormen een belangrijk onderdeel van de stedelijke identiteit en zijn als zodanig actieve componenten en bepalend voor de conceptuele stedelijke ruimte vóór de industriële periode en dus ook betekenisvol als afbakening van de complexe archeologische sites die onze steden zijn.

Omwille van al deze redenen wordt de grens van de archeologisch complexe en waardevolle ruimte vastgelegd op de buitenste afbakening van de stadsgracht rond de wallen en muren. De grachten bieden bovendien goede bewaringscondities voor organisch stedelijk afval. In een aantal



gevallen werden de laatmiddeleeuwse muren tussen de 16de en de 18de eeuw vervangen door bastions en Vaubanversterkingen. De vergelijking met oudere stadsplannen laat ons echter steeds zien dat deze latere omwallingen ook de volledige laatmiddeleeuwse ruimte omvatten.

Het intekenen van de kernen gebeurde vanuit de ruimste perceelsafbakening en rekening houdende met belangrijke fysieke grenzen. Deze afbakening zal zich in de eerste plaats concentreren op de begrenzingen die zichtbaar zijn op de kaart, zoals stadsmuren, omwalling, stadsgrachten. Ook de open ruimtes tussen de bebouwde kern en strategische elementen zoals de rivieroever zullen mee opgenomen worden. Op deze manier zijn we honderd procent zeker dat de afbakening van de historische stedelijke kernen in Vlaanderen dekkend is voor de volledige zone met complex stadsarcheologisch erfgoed (Tys e.a. 2010).

## Bibliografie

Gereduceerde Kadasterkaart van België, Dépôt de la Guerre, uitgegeven in 1845-1855, schaal 1:20.000.

BOONE M. & DENECKERE G. (red.) 2010: *Gent. Stad van alle tijden*, Mercatorfonds, Gent.

BRU M.-A. & VERMEIREN G. (red.) 2009: *Archeologisch onderzoek in Gent 2000-2009*, Stadsarcheologie. Bodem en Monument in Gent, reeks 2, 3, Gent

BRU M.-A. & VERMEIREN G. 2010: *Onder het Sint-Pietersplein Gent. Van hoogadellijke begraafplaats tot parking*, Gent.

BRU M.-A. & VERMEIREN G. (red.) 2010: *Archeologisch onderzoek in Gent 2002-2010*, Stadsarcheologie. Bodem en Monument in Gent, reeks 2, 4, Gent.

BRU M.-A. & VERMEIREN G. (red.) 2012: *Archeologisch onderzoek in Gent 2002-2011*, Stadsarcheologie. Bodem en monument in Gent, reeks 2, 5, Gent.

CAPITEYN A., ANTHEUNIS G., CALLE S., CHARLES L. & LALEMAN M.C. 2007: *Historische atlas van Gent: een visie op verleden en toekomst*, Amsterdam.

CHARLES L., DE VUYST W., ERVYNCK A., EVERAERT G., LALEMAN M.C. & LAPORTE D. (red.) 2000: Het prinselijk hof ten Walle in Gent, *Jubileumuitgave Stadsarcheologie. Bodem en Monument in Gent*, Gent.

DECAVELE J., BALTHAZAR H., BOONE M., GEENS G. & COPPEJANS-DESMEDT H. 1989: *Gent. Apologie van een rebelse stad*, Antwerpen.

DECLERCQ G. (red.) 1997: *Ganda & Blandinium. De Gentse abdijen van Sint-Pieters en Sint-Baafs*, Gent.

DECLERCQ G. & LALEMAN M.C. 2010: Archeologie van de stedelijke ruimte. In: BOONE M. & DENECKERE G. (red.), *Gent. Stad van alle tijden*, Gent, 18-49.

LALEMAN M.C. 1990 : Archeologische en historische visies op het ontstaan en de vroegste ontwikkeling van Gent in confrontatie. II. Een archeologische visie. In : *Ontstaan en vroegste geschiedenis van de middeleeuwse steden in de zuidelijke Nederlanden. Een archeologisch en*

*historisch probleem*. Handelingen van het 14de Internationaal Colloquium, Spa 6-8 sept. 1988, Historische uitgaven reeks in-8, 83, Brussel, 305-315.

LALEMAN M.C. 1999: Enkele aspecten van stedelijke ontwikkeling in Gent: percelen, huizen en bewoners. In: CARMIGGELT, A., HOEKSTRA T.J., VAN TRIERUM M.C. & DE VRIES D.J. (eds.) 1999: *Rotterdam Papers 10. A contribution to medieval and post-medieval archaeology and history of building*, Rotterdam, 143-153.

LALEMAN M.C. 2000: Espaces publics dans les villes flamandes au moyen âge : l'apport de l'archéologie urbaine. In: BOONE M. & STABEL P. (eds.): *Shaping urban identity in Late Medieval Europe*, Studies in urban social, economic and political history of the Medieval and early modern Low Countries 11, Leuven, 25-41.

LALEMAN M.C. 2011: Gent: de ontwikkeling van een stad aan de samenloop van Leie en Schelde. In: DELIGNE C. & SOENS T.(ed.), *Steden en water*. Jaarboek voor ecologische geschiedenis 2010, 9-32.

LALEMAN M.C. & RAVESCHOT 1991: *Inleiding tot de studie van de woonhuizen in Gent. Periode 1100-1300. De kelders*, Verhandelingen van de Kon. Academie voor Wetenschappen, Letteren en Schone Kunsten van België 53, Brussel.

LALEMAN M.C. & STOOFS G. 1996: Ontwikkeling en verdediging in Gent. Een beknopt overzicht van de stadsarcheologische bijdrage ca. 9de-17de eeuw. In: VAN ROEYEN, J.-P. (ed.), *Uit Vlaamse bodem. 10 archeologische verhalen*, Sint-Niklaas, 120-140.

TYS D., BUYLE E., VERDURMEN I. & CANTERS F. 2010: *Vectorisering en karakterisering van nederzettingkernen op basis van het zgn. 'gereduceerd kadaster'*, Skar-Rapport 5, Brussel.

VERHULST A. 1999: *The rise of cities in North-West Europe*, Cambridge.

Bron : AZ-dossier

Auteurs : De Grootte, Koen, Laleman, Marie Christine

Datum : 2012

---

## Relaties



Is deel van

**Gent** (<https://inventaris.onroerenderfgoed.be/themas/13229>)

## Waarnemingen



Omvat

**Bagattenstraat/Rozendaalken**

(<https://inventaris.onroenderfgoed.be/waarnemingsobjecten/982940>)



Omvat

**Drabstraat Design Museum**

(<https://inventaris.onroenderfgoed.be/waarnemingsobjecten/982569>)



Omvat

**Geeraard de Duivelsteen** (<https://inventaris.onroenderfgoed.be/waarnemingsobjecten/980879>)



Omvat

**Koningstraat 16** (<https://inventaris.onroenderfgoed.be/waarnemingsobjecten/980941>)



Omvat

**Prinsenhofplein 6** (<https://inventaris.onroerenderfgoed.be/waarnemingsobjecten/224835>)



Omvat

**Reep 4** (<https://inventaris.onroerenderfgoed.be/waarnemingsobjecten/983498>)



Omvat

**Sint-Elisabethbegijnhof** (<https://inventaris.onroerenderfgoed.be/waarnemingsobjecten/980895>)



Omvat

**Voorhoutkaai 22-24** (<https://inventaris.onroerenderfgoed.be/waarnemingsobjecten/983591>)



Omvat

**Vooronderzoek Gent Sint-Baafskathedraal**

<https://inventaris.onroerenderfgoed.be/waarnemingsobjecten/980144>



Omvat

**Vooronderzoek Gent Sint-Baafskathedraal II (Crypte)**

<https://inventaris.onroerenderfgoed.be/waarnemingsobjecten/980146>



Omvat

**Vooruit Sint-Pietersnieuwstraat 21-23**

<https://inventaris.onroerenderfgoed.be/waarnemingsobjecten/980029>



Omvat

**Werfbegeleiding Gent Groenebriel**

<https://inventaris.onroerenderfgoed.be/waarnemingsobjecten/980056>



Is gerelateerd aan

**Groot Vleeshuis** (<https://inventaris.onroerenderfgoed.be/waarnemingsobjecten/333103>)

Je kan deze pagina citeren als:

Agentschap Onroerend Erfgoed 2022: Historische stadskern van Gent [online]

<https://id.erfgoed.net/erfgoedobjecten/140021> (<https://id.erfgoed.net/erfgoedobjecten/140021>)

(Geraadpleegd op 02-06-2022)



**Vlaanderen**  
verbeelding werkt

**Onroerenderfgoed.be is een officiële website van de  
Vlaamse overheid**

uitgegeven door [het agentschap Onroerend Erfgoed](https://www.onroerenderfgoed.be/over-ons)  
(<https://www.onroerenderfgoed.be/over-ons>)

**PRIVACYVERKLARING**

([HTTPS://WWW.ONROERENDERFGOED.BE/PRIVACYVERKLARING](https://www.onroerenderfgoed.be/privacyverklaring))

**JURIDISCHE INFORMATIE**

([HTTPS://WWW.ONROERENDERFGOED.BE/JURIDISCHE-INFORMATIE](https://www.onroerenderfgoed.be/juridische-informatie))

[\(/\)](#)

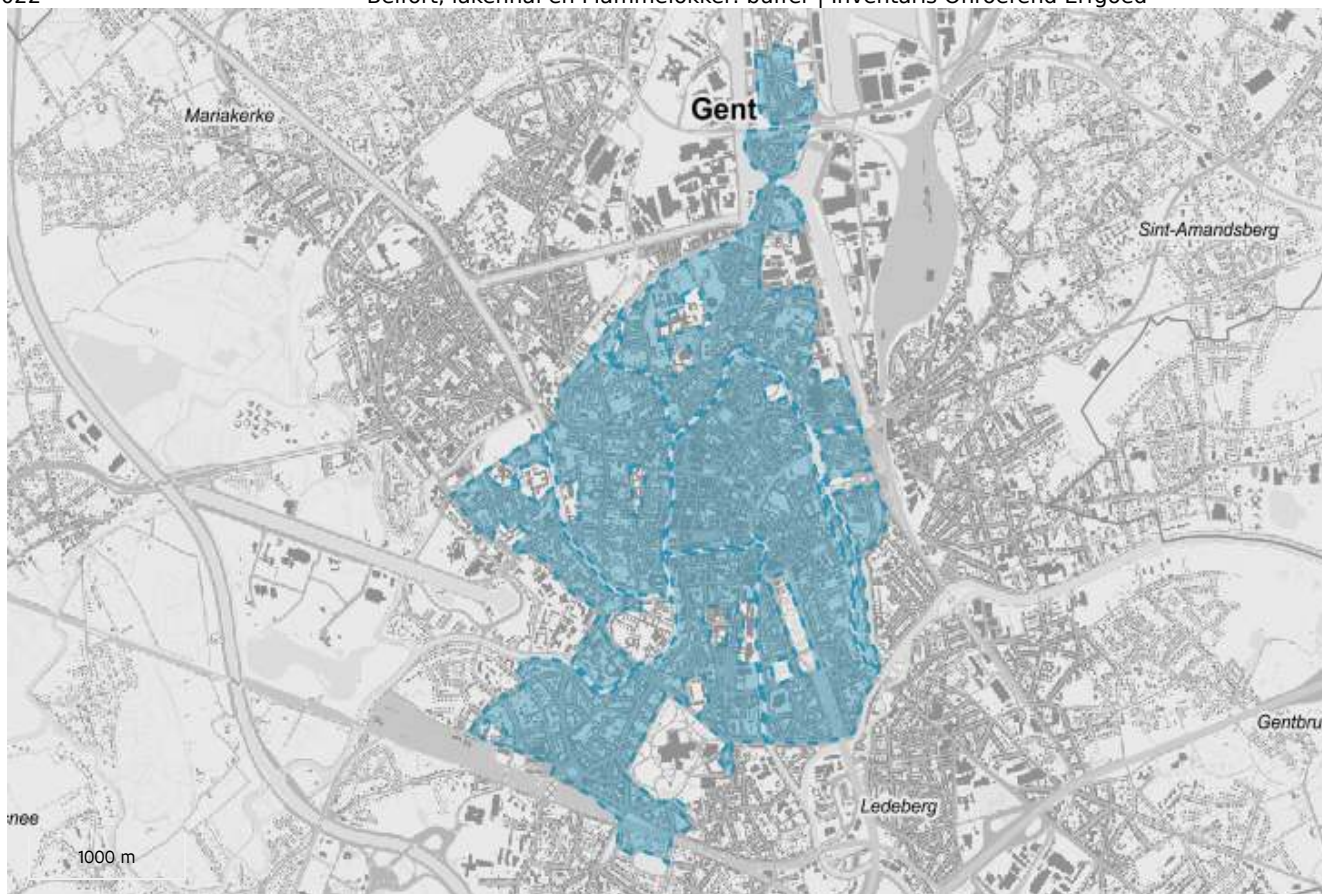
# Inventaris

[Contact \(/contact\)](/contact)[Downloads \(/downloads\)](/downloads)[Over ons \(https://www.onroerenderfgoed.be/over-ons\)](https://www.onroerenderfgoed.be/over-ons)[MENU](#)

UNESCO WERELDERFGOED BUFFERZONE

## Belfort, lakenhal en Mammelokker: buffer

**Unesco werelderfgoed bufferzone van 04-12-1999 tot heden****ID:** 15013    **URI:** <https://id.erfgoed.net/aanduidingsobjecten/15013> 



Provincie

**Oost-Vlaanderen**

Gemeente

**Gent**

Deelgemeente

**Gent**

Straat

**Onbepaald**

Locatie

**Gent (Gent)**

Nauwkeurigheid zone

**Tot op 15m**

Oppervlakte zone

**5 932 391m<sup>2</sup>**



Typologie: [belforten \(https://id.erfgoed.net/thesauri/erfgoedtypes/56\)](https://id.erfgoed.net/thesauri/erfgoedtypes/56), [gevangenissen \(https://id.erfgoed.net/thesauri/erfgoedtypes/161\)](https://id.erfgoed.net/thesauri/erfgoedtypes/161), [lakenhallen \(https://id.erfgoed.net/thesauri/erfgoedtypes/260\)](https://id.erfgoed.net/thesauri/erfgoedtypes/260)

Datering: [14de eeuw \(https://id.erfgoed.net/thesauri/dateringen/14\)](https://id.erfgoed.net/thesauri/dateringen/14), [derde kwart 17de eeuw \(https://id.erfgoed.net/thesauri/dateringen/1053\)](https://id.erfgoed.net/thesauri/dateringen/1053), [tweede kwart 15de eeuw \(https://id.erfgoed.net/thesauri/dateringen/1039\)](https://id.erfgoed.net/thesauri/dateringen/1039), [tweede kwart 18de eeuw \(https://id.erfgoed.net/thesauri/dateringen/1057\)](https://id.erfgoed.net/thesauri/dateringen/1057), [vierde kwart 19de eeuw \(https://id.erfgoed.net/thesauri/dateringen/1066\)](https://id.erfgoed.net/thesauri/dateringen/1066), [voor WO I \(https://id.erfgoed.net/thesauri/dateringen/1068\)](https://id.erfgoed.net/thesauri/dateringen/1068)

Stijl: [gotiek \(https://id.erfgoed.net/thesauri/stijlen\\_en\\_culturen/4\)](https://id.erfgoed.net/thesauri/stijlen_en_culturen/4)

['t Kindt, David \(https://inventaris.onroerenderfgoed.be/personen/4684\)](https://inventaris.onroerenderfgoed.be/personen/4684) (Ontwerper)

[Cruyl, Lieven \(https://inventaris.onroerenderfgoed.be/personen/950\)](https://inventaris.onroerenderfgoed.be/personen/950) (Ontwerper)

[De Waele, Joseph \(https://inventaris.onroerenderfgoed.be/personen/1639\)](https://inventaris.onroerenderfgoed.be/personen/1639) (Ontwerper)

[Roelandt, Louis \(https://inventaris.onroerenderfgoed.be/personen/4212\)](https://inventaris.onroerenderfgoed.be/personen/4212) (Ontwerper)

[Vaerwyck, Valentin \(https://inventaris.onroerenderfgoed.be/personen/4864\)](https://inventaris.onroerenderfgoed.be/personen/4864) (Ontwerper)

[Van Assche, Auguste \(https://inventaris.onroerenderfgoed.be/personen/4897\)](https://inventaris.onroerenderfgoed.be/personen/4897) (Ontwerper)

[Van Assche, Simon \(https://inventaris.onroerenderfgoed.be/personen/4900\)](https://inventaris.onroerenderfgoed.be/personen/4900) (Ontwerper)

[Van Rysselberghe, Charles \(https://inventaris.onroerenderfgoed.be/personen/5500\)](https://inventaris.onroerenderfgoed.be/personen/5500) (Ontwerper)

## Beschrijving

Het belfort, de lakenhal en de Mammelokker (voormalige stadsgevangenis) zijn erkend als werelderfgoed. De binnenstad van Gent werd als bufferzone rond deze gebouwen afgebakend.

Het [volledige dossier \(http://whc.unesco.org/en/list/943\)](http://whc.unesco.org/en/list/943) kan je raadplegen op de website van UNESCO.

---

## Aanduiding van Is de omvattende bescherming van

### Belfort

<https://inventaris.onroerenderfgoed.be/erfgoedobjecten/24555>

#### **Sint-Baafsplein zonder nummer (Gent)**

Aan de bouw van het huidige Belfort van Gent werd begonnen in het eerste kwart van de 14de eeuw. Vermoedelijk was het oorspronkelijke ontwerp van de hand van de meestermetser Jan van



Belfort, lakenhal en Mammelokker: buffer | Inventaris Onroerend Erfgoed Haelst. De huidige stenen torenspits dateert van 1911-1913. Het gotische gebouw heeft een rechthoekig grondplan en is opgetrokken uit Doornikse kalksteen.

## Lakenhal

(<https://inventaris.onroerenderfgoed.be/erfgoedobjecten/24556>)



### **Botermarkt 17-18, 18A, 17A, Sint-Baafsplein 2A (Gent)**

Ter vervanging van de oude Lakenhal op de Hoogpoort tegenover het stadhuis, werd in 1425 begonnen met de bouw van een nieuwe Lakenhal aanleunend tegen de oostzijde van het Belfort. Handelsgebouw in Brabantse gotische stijl naar ontwerp van Simon Van Assche. In 1445 waren zeven traveeën van het elf traveeën lange ontwerp uitgevoerd. In 1903 werden vier traveeën toegevoegd aan de noordzijde en was het oorspronkelijke 15de-eeuws ontwerp voltooid.

## Stadsgevangenis

(<https://inventaris.onroerenderfgoed.be/erfgoedobjecten/24557>)



### **Botermarkt 17-18, 17A, 18A (Gent)**

Klein gebouw met grillig plattegrond, opgetrokken in 1741 tegen de westgevel van de Lakenhal en de noordzijde van het Belfort, ter vervanging van de in 1718 op de Korenmarkt gesloopte stadsgevangenis. Bleef tot 1902 zijn functie van stadsgevangenis behouden. Dubbelhuis van drie traveeën en twee bouwlagen onder gebogen mansardedak, in overgang Lodewijk XIV-Lodewijk XV-stijl, opgetrokken naar ontwerp van architect David 't Kindt. Lijstgevel van hardsteen, bekroond met een gebogen fronton met in het tympaan een reliëf met uitbeelding van de legende van de Caritas, waarvan de bijnaam van het gebouw, namelijk Mammelokker, is ontleend.



[\(/\)](#)

# Inventaris

[Contact \(/contact\)](/contact)[Downloads \(/downloads\)](/downloads)[Over ons \(https://www.onroenderfgoed.be/over-ons\)](https://www.onroenderfgoed.be/over-ons)[MENU](#)

ERFGOEDOBJECT

## Hoekhuis

bouwkundig element

ID: 25240    URI: <https://id.erfgoed.net/erfgoedobjecten/25240> **!**

**Dit erfgoedobject heeft geen erfgoedwaarde meer. De erfgoedwaarden waarom we het object opnamen in de inventaris, zijn niet meer aanwezig, bijvoorbeeld door verbouwing of sloop.**



## Juridische gevolgen

- is deel van de aanduiding als beschermd stads- of dorpsgezicht, intrinsiek Patershol en omgeving (<https://inventaris.onroerenderfgoed.be/aanduidingsobjecten/8632>)  
Deze bescherming is geldig sinds 03-09-1981

Gemeente

**Gent**

Deelgemeente

**Gent**

Straat

**Kraanlei**

Locatie

**Kraanlei 35 (Gent)**

Nauwkeurigheid zone

**Tot op 15m**

Oppervlakte zone

**122m<sup>2</sup>**

Fysieke status

**Niet bewaard**

Erfgoedwaarde

**Niet aanwezig**

Links

**[BALaT KIK-IRPA \(http://balat.kikirpa.be/photo.php?objnr=122569\)](http://balat.kikirpa.be/photo.php?objnr=122569)**

---

Typologie: [burgerhuizen](https://id.erfgoed.net/thesauri/erfgoedtypes/89) (<https://id.erfgoed.net/thesauri/erfgoedtypes/89>),  
[winkels](https://id.erfgoed.net/thesauri/erfgoedtypes/517) (<https://id.erfgoed.net/thesauri/erfgoedtypes/517>)

Datering: [18de eeuw](https://id.erfgoed.net/thesauri/dateringen/18) (<https://id.erfgoed.net/thesauri/dateringen/18>),  
[19de eeuw](https://id.erfgoed.net/thesauri/dateringen/19) (<https://id.erfgoed.net/thesauri/dateringen/19>)

Inventarisatie bouwkundig erfgoed Gent

(<https://inventaris.onroerenderfgoed.be/gebeurtenissen/797>) (geografische inventarisatie: van 01-06-1975 tot 31-12-1983)

## Beschrijving

Twee bouwlagen hoog hoekhuis met schilddak (mechanische pannen). Waarschijnlijk oorspronkelijk twee huizen uit de 18de eeuw, aangepast in de loop van de 19de eeuw. Gedecapeerde baksteenbouw op natuurstenen plint. Rechthoekige vensters, door middel van cordon verbonden onderdorpels. Uiterst rechts rondboogpoort met waaier onder een latere halfronde loggia. Gewijzigde begane grond.

Zijgevel, in de Hertogstraat, met zeven traveeën, gedeeltelijk beschilderd en gedeeltelijk bepleisterd, rechthoekige vensters. Voor- en zijgevel zijn afgezet met een eenvoudig hoofdstel.

Bron : Bogaert C., Lanclus K. & Verbeeck M. met medewerking van Linters A. & Dambre-Van Tyghem F. 1976: *Inventaris van het cultuurbezit in België, Architectuur, Stad Gent*, Bouwen door de eeuwen heen in Vlaanderen 4NA, Brussel - Gent.

Auteurs : Bogaert, Chris, Lanclus, Kathleen, Verbeeck, Mieke

Datum : 1976

---

## Relaties



Is deel van

**Kraanlei** (<https://inventaris.onroenderfgoed.be/themas/2922>)

---

Je kan deze pagina citeren als:

Agentschap Onroerend Erfgoed 2022: Hoekhuis [online]

<https://id.erfgoed.net/erfgoedobjecten/25240> (<https://id.erfgoed.net/erfgoedobjecten/25240>)

(Geraadpleegd op 02-06-2022)



**Vlaanderen**  
verbeelding werkt

**Onroenderfgoed.be is een officiële website van de  
Vlaamse overheid**

uitgegeven door [het agentschap Onroerend Erfgoed](#)  
(<https://www.onroenderfgoed.be/over-ons>)

**PRIVACYVERKLARING**

([HTTPS://WWW.ONROENDERFGOED.BE/PRIVACYVERKLARING](https://www.onroenderfgoed.be/privacyverklaring))

**JURIDISCHE INFORMATIE**

([HTTPS://WWW.ONROENDERFGOED.BE/JURIDISCHE-INFORMATIE](https://www.onroenderfgoed.be/juridische-informatie))

[\(/\)](#)

# Inventaris

[Contact \(/contact\)](/contact)[Downloads \(/downloads\)](/downloads)[Over ons \(https://www.onroenderfgoed.be/over-ons\)](https://www.onroenderfgoed.be/over-ons)[MENU](#)

ERFGOEDOBJECT

## Burgerhuis

**bouwkundig element****ID:** 25241 **URI:** <https://id.erfgoed.net/erfgoedobjecten/25241> 





Bekijk alle 2 beelden in de beeldbank >  
<https://beeldbank.onroerenderfgoed.be/images?sort=type&erfgoedobject=https://id.erfgoed.net/>

## Juridische gevolgen

- is aangeduid als vastgesteld bouwkundig erfgoed Burgerhuis  
<https://inventaris.onroerenderfgoed.be/aanduidingsobjecten/85758>  
 Deze vaststelling is geldig sinds 14-09-2009
- is deel van de aanduiding als beschermd stads- of dorpsgezicht, intrinsiek Patershol en omgeving  
<https://inventaris.onroerenderfgoed.be/aanduidingsobjecten/8632>  
 Deze bescherming is geldig sinds 03-09-1981

Provincie

**Oost-Vlaanderen**

Gemeente

**Gent**

Deelgemeente

**Gent**

Straat

**Kraanlei**

Locatie

**Kraanlei 37-39 (Gent)**

Nauwkeurigheid zone

**Tot op 15m**

Oppervlakte zone

**680m<sup>2</sup>**

Fysieke status

**Bewaard**

Erfgoedwaarde

**Aanwezig**

---

Typologie: [burgerhuizen \(https://id.erfgoed.net/thesauri/erfgoedtypes/89\)](https://id.erfgoed.net/thesauri/erfgoedtypes/89)

Datering: [19de eeuw \(https://id.erfgoed.net/thesauri/dateringen/19\)](https://id.erfgoed.net/thesauri/dateringen/19)

[Inventarisatie bouwkundig erfgoed Gent](https://inventaris.onroerenderfgoed.be/gebeurtenissen/797)

[\(https://inventaris.onroerenderfgoed.be/gebeurtenissen/797\)](https://inventaris.onroerenderfgoed.be/gebeurtenissen/797) (geografische inventarisatie: van 01-06-1975 tot 31-12-1983)

## Beschrijving

Bepleurde en beschilderde lijstgevel boven een arduinen plint; drie bouwlagen, vijf traveeën en zadeldak (Vlaamse pannen) uit de 19de eeuw. Rechthoekige vensters met onderdorpels verbonden tot een cordon. Gevelbekroning door middel van een kroonlijst op klossen en een tandlijst. Vernieuwing met rechthoekige deur en loggia.

Bron : Bogaert C., Lanclus K. & Verbeeck M. met medewerking van Linters A. & Dambre-Van Tyghem F. 1976: *Inventaris van het cultuurbezit in België, Architectuur, Stad Gent*, Bouwen door de eeuwen heen in Vlaanderen 4NA, Brussel - Gent.

Auteurs : Bogaert, Chris, Lanclus, Kathleen, Verbeeck, Mieke

Datum : 1976

## Relaties



Is deel van

**Kraanlei** (<https://inventaris.onroenderfgoed.be/themas/2922>)

Je kan deze pagina citeren als:

Agentschap Onroerend Erfgoed 2022: Burgerhuis [online]

<https://id.erfgoed.net/erfgoedobjecten/25241> (<https://id.erfgoed.net/erfgoedobjecten/25241>)

(Geraadpleegd op 02-06-2022)



**Vlaanderen**

verbeelding werkt

**Onroenderfgoed.be is een officiële website van de Vlaamse overheid**

uitgegeven door [het agentschap Onroerend Erfgoed](https://www.onroenderfgoed.be/over-ons)  
(<https://www.onroenderfgoed.be/over-ons>)

**PRIVACYVERKLARING**

([HTTPS://WWW.ONROENDERFGOED.BE/PRIVACYVERKLARING](https://www.onroenderfgoed.be/privacyverklaring))

**JURIDISCHE INFORMATIE**

([HTTPS://WWW.ONROENDERFGOED.BE/JURIDISCHE-INFORMATIE](https://www.onroenderfgoed.be/juridische-informatie))